

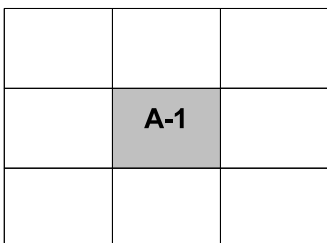


UBICACIÓN

<div><div><div>PERÚ</div><div>Ministerio de Vivienda, Construcción y Saneamiento</div><div>Viceministerio de Vivienda y Urbanismo</div><div>Dirección General de Políticas y Regulación en Vivienda y Urbanismo</div></div></div> <div>FORMULADO POR LA DIRECCIÓN GENERAL DE POLÍTICAS Y REGULACIÓN EN VIVIENDA Y URBANISMO MINISTERIO DE VIVIENDA, CONSTRUCCIÓN Y SANEAMIENTO</div>	<div><div>PLANO PREDIAL DE VALORES ARANCELARIOS DE TERRENOS URBANOS</div><div>DEPARTAMENTO: ANCASH PROVINCIA: BOLOGNESI DISTRITO: CHIQUIAN</div></div> <div><div>OBSERVACIONES</div><div>1. LOS VALORES ARANCELARIOS QUE SE UBICAN AL CENTRO DE UNA CALLE RIGEN PARA AMBOS FRENTES, Y LOS QUE SE UBICAN DENTRO DE UNA MANZANA SOLO PARA EL FRENTE CORRESPONDIENTE. 2. EL VALOR ARANCELARIO UBICADO BAJO O SOBRE EL NOMBRE DE LA VÍA, SOLO ES VALIDO PARA ESE FRENTE. SI EL OTRO FRENTE TUVIERA UN VALOR ARANCELARIO DISTINTO. 3. LOS LÍMITES DISTRITALES SON REFERENCIALES Y NO DEFINE JURISDICCIONES DISTRITALES NI PROVINCIALES. 4. EL PRESENTE PLANO NO OTORGA RECONOCIMIENTO OFICIAL DE CALIDAD URBANA A LOS TERRENOS INCLUIDOS EN EL MISMO. 5. EL VALOR ARANCELARIO CONTEMPLADO EN EL PRESENTE PLANO ES EXPRESADO EN SOLES/m². 6. PARA FINES DISTINTOS A LO REGULADO EN EL DECRETO LEGISLATIVO N° 1557, EL MVCS MANTIENE SUS FUNCIONES ESTABLECIDAS EN LA LEY N° 30156. 7. EL PRESENTE PLANO ARANCELARIO ES PARA FINES NO TRIBUTARIOS DE CONFORMIDAD AL DECRETO LEGISLATIVO N° 1557.</div></div> <div><div>APROBADO POR: RESOLUCION DIRECTORAL REGIONAL N° 012-2025-GRA/DRVCS</div><div>FECHA: 14/11/2025 VIGENCIA: AÑO 2026</div><div></div></div>	<div><div><div>ESCALA GRAFICA (metros)</div><div>0 100 200 300</div></div><div><div>LAMINA:</div><div>A-1</div></div><div><div>Sistema de Proyección UTM - Zona 18 Datum WGS84</div><div>Escala: 1/5,000</div></div></div>
---	--	---