

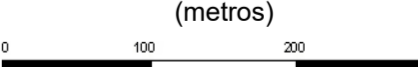



**PERÚ** Ministerio de Vivienda, Construcción y Saneamiento  
 Viceministerio de Vivienda y Urbanismo  
 Dirección General de Políticas y Regulación en Vivienda y Urbanismo  
 FORMULADO POR LA DIRECCIÓN GENERAL DE POLÍTICAS Y REGULACIÓN EN VIVIENDA Y URBANISMO  
 MINISTERIO DE VIVIENDA, CONSTRUCCIÓN Y SANEAMIENTO

**PLANO PREDIAL DE VALORES ARANCELARIOS DE TERRENOS URBANOS**  
 DEPARTAMENTO: ANCASH      PROVINCIA: HUARMEY      CIUDAD DE HUARMEY

**OBSERVACIONES**  
 1. ESTE PLANO ES VALIDO PARA FINES DE TASACION REGLAMENTARIA (R.M. N° 172-2016-VIVIENDA).  
 2. LOS VALORES ARANCELARIOS QUE SE UBICAN AL CENTRO DE UNA CALLE RIGEN PARA AMBOS FRENTES, Y LOS QUE SE UBICAN DENTRO DE UNA MANZANA SOLO PARA EL FRENTE CORRESPONDIENTE. (\*)  
 3. EL VALOR ARANCELARIO UBICADO BAJO O SOBRE EL NOMBRE DE LA VIA, SOLO ES VALIDO PARA ESE FRENTE, SI EL OTRO FRENTE TUVIERA UN VALOR ARANCELARIO DISTINTO.  
 4. LOS LIMITES DISTRITALES SON REFERENCIALES Y NO DEFINE JURISDICCIONES DISTRITALES NI PROVINCIALES.  
 5. EL PRESENTE PLANO NO OTORGA RECONOCIMIENTO OFICIAL DE CALIDAD URBANA A LOS TERRENOS INCLUIDOS EN EL MISMO.  
 6. EL VALOR ARANCELARIO CONTEMPLADO EN EL PRESENTE PLANO ES EXPRESADO EN SOLES/S2. (\*)  
 (\*) ARTICULO 4 DE LA NORMA PARA DETERMINAR VALORES ARANCELARIOS DE TERRENOS URBANOS A NIVEL NACIONAL (R.D. N° 004-2015-VIVIENDA/MVU-DSGRVU).

APROBADO POR:   
 FECHA:  
 VIGENCIA: EJERCICIO FISCAL 2022

 ESCALA GRAFICA (metros) 	LAMINA: <h1>A-1</h1> Sistema de Proyección UTM - Zona 17 Datum WGS84 Escala: 1/5,000
---	--