



**PERÚ** Ministerio de Vivienda, Construcción y Saneamiento  
 Viceministerio de Vivienda y Urbanismo  
 Dirección General de Políticas y Regulación en Vivienda y Urbanismo  
**FORMULADO POR LA DIRECCIÓN GENERAL DE POLÍTICAS Y REGULACIÓN EN VIVIENDA Y URBANISMO**  
**MINISTERIO DE VIVIENDA, CONSTRUCCIÓN Y SANEAMIENTO**

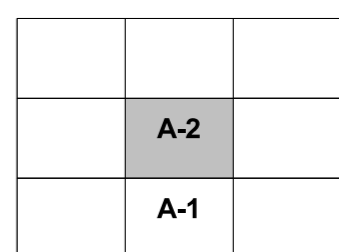
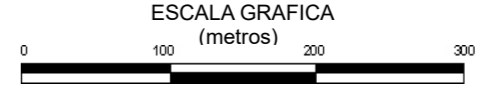
**PLANO PREDIAL DE VALORES ARANCELARIOS DE TERRENOS URBANOS**  
 DEPARTAMENTO: ANCASH      PROVINCIA: SANTA      DISTRITO: COISHCO

**OBSERVACIONES**

1. EL PRESENTE PLANO ES VALIDO PARA FINES DE TASACION REGLEMENTARIA (R.M. N° 172-2016-VIVIENDA).
2. LOS VALORES ARANCELARIOS QUE SE UBICAN AL CENTRO DE UNA CALLE RIGEN PARA AMBOS FRENTES, Y LOS QUE SE UBICAN DENTRO DE UNA MANZANA SOLO PARA EL FRENTE CORRESPONDIENTE. (\*)
3. EL VALOR ARANCELARIO UBICADO BAJO O SOBRE EL NOMBRE DE LA VIA, SOLO ES VALIDO PARA ESE FRENTE, SI EL OTRO FRENTE TUVIERA UN VALOR ARANCELARIO DISTINTO.
4. LOS LIMITES DISTRITALES SON REFERENCIALES Y NO DEFINEN JURISDICCIONES DISTRITALES NI PROVINCIALES.
5. EL PRESENTE PLANO NO OTORGA RECONOCIMIENTO OFICIAL DE CALIDAD URBANA A LOS TERRENOS INCLUIDOS EN EL MISMO.
6. EL VALOR ARANCELARIO CONTEMPLADO EN EL PRESENTE PLANO ES EXPRESADO EN SOLES/MTZ. (\*)

(\*) ARTICULO 4 DE LA NORMA PARA DETERMINAR VALORES ARANCELARIOS DE TERRENOS URBANOS A NIVEL NACIONAL (R.D. N° 004-2015-VIVIENDA/MVU-DGPRVU).

APROBADO POR:   
 FECHA: \_\_\_\_\_  
 VIGENCIA: EJERCICIO FISCAL 2022

  
 ESCALA GRAFICA (metros)  


LAMINA:  
**A-2**  
 Sistema de Proyección UTM - Zona 17  
 Datum WGS84  
 Escala: 1/5,000